




INSTITUCIÓN EDUCATIVA SAN LUCAS
GESTIÓN ACADÉMICA

Código: GA-Fo2o
Versión: 1
Vigencia: 30/03/2020

GUÍA DE CLASES

Asignatura: CIENCIAS SOCIALES	Grado: SEXTO
Contenido: GEOGRAFÍA FÍSICA DE LOS CONTINENTES.	
Aprendizaje: Reconocer de manera general , las características físicas más relevantes, de los continentes.	
Saberes Previos: Formas del relieve, la hidrografía, diversidad de climas	

Fases	Actividades	Recursos	Desempeños										
INICIO	<p>Cordial Saludo</p>  <p>Estudiantes de sexto grado y padres de familia, reciban un afectuoso saludo, espero que se encuentren bien. Les agradezco su esfuerzo, dedicación y el acompañamiento por parte de cada uno de sus padres de familia, en este proceso de trabajo en casa. En esta oportunidad les estaré compartiendo una guía muy interesante, donde nos divertiremos aprendiendo más sobre la Geografía física de los continentes. Esta guía la desarrollarás en dos semanas</p> <p>Saberes Previos</p> <p>Completa el siguiente cuadro:</p> <table border="1" data-bbox="405 1079 1339 1391"> <tr> <td>Ejemplo: La depresión más grande del mundo</td> <td>La depresión del mar muerto</td> </tr> <tr> <td>El monte más alto del mundo</td> <td></td> </tr> <tr> <td>El desierto más grande del mundo</td> <td></td> </tr> <tr> <td>El océano más grande del mundo</td> <td></td> </tr> <tr> <td>La cordillera del Himalaya la más extensa se encuentra en el continente de</td> <td></td> </tr> </table>	Ejemplo: La depresión más grande del mundo	La depresión del mar muerto	El monte más alto del mundo		El desierto más grande del mundo		El océano más grande del mundo		La cordillera del Himalaya la más extensa se encuentra en el continente de		<p>Humanos. Pagina web de la Institución</p> <p>Cuadernos de Sociales, lapiceros, textos de Sociales.</p>	
Ejemplo: La depresión más grande del mundo	La depresión del mar muerto												
El monte más alto del mundo													
El desierto más grande del mundo													
El océano más grande del mundo													
La cordillera del Himalaya la más extensa se encuentra en el continente de													



INSTITUCIÓN EDUCATIVA SAN LUCAS


GESTIÓN ACADÉMICA

Código: GA-Fo2o

Versión: 1

Vigencia: 30/03/2020

GUÍA DE CLASES

Asignatura: CIENCIAS SOCIALES		Grado: SEXTO	
Contenido: GEOGRAFÍA FÍSICA DE LOS CONTINENTES.			
Aprendizaje: Reconocer de manera general , las características físicas más relevantes, de los continentes.			
Saberes Previos: Formas del relieve, la hidrografía, diversidad de climas			
Fases	Actividades	Recursos	Desempeños
	<p>Rio más grande del mundo</p> <p>A continuación observarás los mapas físicos de los continentes y algunas características del relieve.</p> <div style="background-color: #e0e0e0; padding: 10px;"> <h3 style="text-align: center;">El relieve de Europa</h3> <ul style="list-style-type: none"> • En Europa existen tres unidades de relieve: <ul style="list-style-type: none"> – La gran llanura <ul style="list-style-type: none"> • Ocupa la mayor parte de Europa Oriental – Conjunto de viejos macizos <ul style="list-style-type: none"> • Montes Escandinavos y los Montes de Bohemia – Conjunto de montañas jóvenes <ul style="list-style-type: none"> • Los Alpes y los Pirineos  </div>	<p>Atlas , libros de Geografía , Mapamundi físico</p> <p>https://youtu.be/GlW7LutOsnC</p> <p>https://youtu.be/y8tZutCFsNg</p>	<p>Recuerda saberes previos</p> <p>Identifica las principales formas del relieve terrestre en cada uno de los continentes.</p>



INSTITUCIÓN EDUCATIVA SAN LUCAS



GESTIÓN ACADÉMICA

Código: GA-Fo2o

Versión: 1

Vigencia: 30/03/2020

GUÍA DE CLASES

Asignatura: CIENCIAS SOCIALES		Grado: SEXTO	
Contenido: GEOGRAFÍA FÍSICA DE LOS CONTINENTES.			
Aprendizaje: Reconocer de manera general , las características físicas más relevantes, de los continentes.			
Saberes Previos: Formas del relieve, la hidrografía, diversidad de climas			
Fases	Actividades	Recursos	Desempeños
	<p style="text-align: center;">El relieve de África</p>  <ul style="list-style-type: none"> • El continente africano está formado por grandes mesetas y algunos macizos montañosos. • Algunos sistemas montañosos son: <ul style="list-style-type: none"> – Montes Atlas – Montes Ahaggar y Tibesti – Macizos de Abisinia, Uganda, Kenia y Tanzania <ul style="list-style-type: none"> • Picos Kilimanjaro y Kenia (los más altos) <p style="text-align: center;">Relieve en Asia</p>  <ul style="list-style-type: none"> • Las principales formas de relieve son: <ul style="list-style-type: none"> – Barrera montañosa <ul style="list-style-type: none"> • Cáucaso, Hindu Kush, Kara Korum, Kuenlún, Himalaya – Grandes Mesetas <ul style="list-style-type: none"> • Pamir y Tibet – Depresiones Centrales <ul style="list-style-type: none"> • Lagos salados Caspio y Aral – Llanura Septentrional o Siberiana <ul style="list-style-type: none"> • Hasta los Montes Urales 	<p>https://youtu.be/DSy038XXv6E</p> <p>https://youtu.be/YKXEW2CMwDc</p> <p>lapices de colores, hojas de block, lapices negros.</p>	<p>Localiza en los mapas de los continentes, las principales formas del relieve.</p> <p>Nombra los principales ríos de cada continente</p>



INSTITUCIÓN EDUCATIVA SAN LUCAS
GESTIÓN ACADÉMICA

Código: GA-Fo2o
Versión: 1
Vigencia: 30/03/2020

GUÍA DE CLASES

Asignatura: CIENCIAS SOCIALES	Grado: SEXTO
Contenido: GEOGRAFÍA FÍSICA DE LOS CONTINENTES.	
Aprendizaje: Reconocer de manera general , las características físicas más relevantes, de los continentes.	
Saberes Previos: Formas del relieve, la hidrografía,diversidad de climas	

Fases	Actividades	Recursos	Desempeños
	<p style="text-align: center;">El relieve de América</p> <ul style="list-style-type: none"> • Se caracteriza por un larguísimo eje montañoso que recorre el continente desde Alaska hasta la Tierra del Fuego. <ul style="list-style-type: none"> – Montañas Canadienses – Montañas Rocosas – Sierra Madre Mexicana – Sierras Centroamericanas – Cordillera de los Andes  <p style="color: orange; text-align: center;">EL RELIEVE DE OCEANÍA</p>	<p>internet, computador es, celulares o tablets</p>	



INSTITUCIÓN EDUCATIVA SAN LUCAS

GESTIÓN ACADÉMICA

Código: GA-Fo2o
 Versión: 1
 Vigencia: 30/03/2020

GUÍA DE CLASES

Asignatura: CIENCIAS SOCIALES	Grado: SEXTO
Contenido: GEOGRAFÍA FÍSICA DE LOS CONTINENTES.	
Aprendizaje: Reconocer de manera general , las características físicas más relevantes, de los continentes.	
Saberes Previos: Formas del relieve, la hidrografía, diversidad de climas	


Fases	Actividades	Recursos	Desempeños
	<p>• Distinguimos tres grandes unidades: – Mesetas Occidentales • Desiertos de Victoria, Gibson y el Gran Desierto de Arena – Depresión Central • Ubica el Lago Eyre – Gran Cordillera Divisoria • Su cima más alta es el Monte Kosiusko.</p> <p>ANTÁRTIDA•</p> <p>La Antártida es el continente más inaccesible de todos. • Tiene la altiplanicie más extensa del mundo. • Su forma es circular. • Solo tiene una gran península llamada Tierra de Graham.</p>		



INSTITUCIÓN EDUCATIVA SAN LUCAS
GESTIÓN ACADÉMICA

Código: GA-Fo2o
Versión: 1
Vigencia: 30/03/2020

GUÍA DE CLASES

Asignatura: CIENCIAS SOCIALES		Grado: SEXTO	
Contenido: GEOGRAFIA FISICA DE LOS CONTINENTES			
Aprendizaje: Reconocer de manera general, las características físicas más relevantes de los continentes			
Saberes Previos: Formas del relieve, hidrografía y diversidad de climas.			
Fases		Actividades	
		INDIVIDUAL	GRUPAL
CIERRE	DINAMICA	<p>1. Realiza en tu cuaderno de Sociales los mapas de cada uno de los 6 continentes y anota 10 de las principales formas del relieve como montes, montañas, mesetas, llanuras, cordilleras Ejemplo En el mapa de Asia: Cordillera del Himalaya, Montes Everest, meseta del Tibet</p> <p>Los 6 mapas los realizas en hojas de block y las pegas en tu cuaderno, o buscas el croquis en internet, lo coloreas y escribes los 10 nombres de las formas del relieve.</p> <p>2. Juega en Kahoot respondiendo 10 preguntas que encontrarás https://kahoot.it/challenge/04161631?challenge-id=e9b4ba8c-e7d7-4440-ac81-3228a01b499e_1591214212830 PIN 04161631 Hasta el 30 de Junio podrás responder las preguntas en Kahoot Anexo preguntas para los estudiantes que no puedan ingresar a jugar en Kahoot Ver anexo en la pagina Web de la Institución</p>	<p>1. Pide ayuda a los miembros de tu familia para realizar los mapas 6 mapas.</p> <p>2. Socializa las 10 preguntas del juego</p> <p style="text-align: center;">  en Kahoot </p>
		<p>Evaluación (Heteroevaluación, Coevaluación, Autoevaluación)</p>	<p>En el link anterior podrás entrar a Kahoot jugar y ganar. Respondiendo 10 preguntas sobre el tema.</p>
Bibliografía		Kahoot, Vídeos en Youtube, para ampliar la información, Libros de Sociales grado Sexto Secundaria Activa	

ANEXO GUÍA 4

PREGUNTAS DE SOCIALES SEXTO GRADO



QUE ENCONTRARÁS EN
Escoge la respuesta correcta

1. El Tíbet es:
 - a. Una montaña
 - b. Una meseta
 - c. Un pico
 - d. Un río
2. No es una península
 - a. Corea
 - b. Kamchatka
 - c. Argentina
 - d. Indochina
3. Las regiones montañosas del mundo se encuentran donde han entrado en colisión las placas de la corteza terrestre, produciendo pliegues. Entre los relieves relativamente jóvenes y que aún están en proceso de formación podemos encontrar
 - A. el desierto del Sahara y el de Atacama
 - B. la meseta del Tibet y la Pampa Argentina
 - C. los Andes, los Alpes y el Himalaya
 - D. el Cañón del Colorado y las Montañas Rocosas
4. Los montes Everest se encuentran en
 - A. América
 - B. África
 - C. Asia
 - D. Europa
5. El desierto del Sahara y el río Nilo se encuentran en
 - A. América
 - B. África
 - C. Asia
 - D. Europa
6. Montes que separan a Asia de Europa
 - A. Atlas
 - B. Urales
 - C. Mckinley

D. Kilimanjaro



7. La imagen es un
 - A. Nevado
 - B. Volcán
 - C. Pico
 - D. Monte
8. Es un río de América
 - a. Amazonas
 - b. Danubio
 - c. Ganges
 - d. Senegal
9. El océano más extenso del mundo es:
 - A. el Pacífico
 - B. Artico
 - C. Atántico
 - D. Índico
10. El continente más grande es
 - A. América
 - B. África
 - C. Asia
 - D. Europa